

Záměr směny nemovitosti
Obec Dalovice
Obecní úřad Dalovice


obec Dalovice, 19.10. 2021

Obec Dalovice zveřejňuje podle § 39 odst. 1 zákona č. 128/2000 Sb., o obcích (obecní zřízení), ve znění pozdějších předpisů, **záměr směny pozemku p.č. 422 k.ú. Všeborovice o výměře 3 706 m²** (ostatní plocha), který je zapsán na listu vlastnictví č. 1 u Katastrálního úřadu pro Karlovarský kraj, Katastrální pracoviště Karlovy Vary.

Zájemci o nemovitost se mohou k tomuto záměru vyjádřit a podat své nabídky, které musejí být doručeny obecnímu úřadu obce Dalovice do 13:00, 5. listopadu 2021.

Tento záměr byl schválen Zastupitelstvem obce Dalovice na jeho 29. zasedání dne 18. října 2021, usnesením č.9.

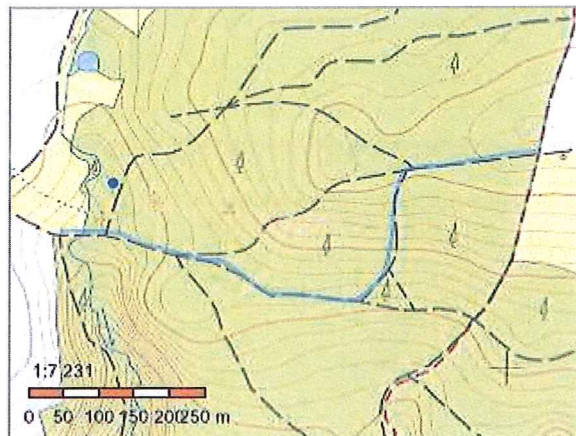
Jiří Karas
starosta obce Dalovice



Vyvěšeno na úřední desce dne: 19. října 2021
Sejmuto z úřední desky dne: 7. prosince 2021

Informace o pozemku

Parcelní číslo:	422
Obec:	Dalovice [537918]
Katastrální území:	Všeborovice [624594]
Číslo LV:	1
Výměra [m ²]:	3706
Typ parcely:	Parcela katastru nemovitostí
Mapový list:	
Určení výměry:	Ze souřadnic v S-JTSK
Způsob využití:	ostatní komunikace
Druh pozemku:	ostatní plocha



Vlastníci, jiní oprávnění

Vlastnické právo	Podíl
Obec Dalovice, Hlavní 82/25, 36263 Dalovice	

Způsob ochrany nemovitosti

Nejsou evidovány žádné způsoby ochrany.

Seznam BPEJ


Parcela nemá evidované BPEJ.

Omezení vlastnického práva

Nejsou evidována žádná omezení.

Jiné zápisy

Typ
Změna výměr obnovou operátu

 Řízení, v rámci kterých byl k nemovitosti zapsán cenový údaj

Nemovitost je v územním obvodu, kde státní správu katastru nemovitostí ČR vykonává [Katastrální úřad pro Karlovarský kraj, Katastrální pracoviště Karlovy Vary](#)

Zobrazené údaje mají informativní charakter. Platnost dat k 19.10.2021 11:00.